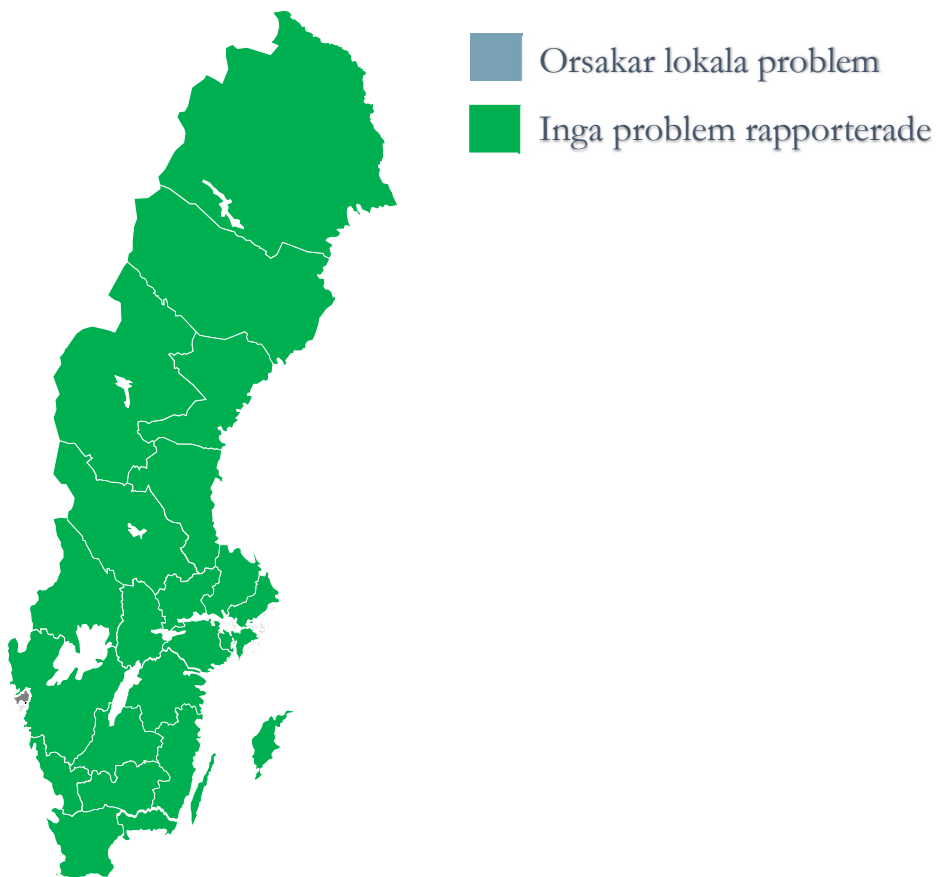


*Syftet med Myndigheten för civilt försvars rapportering är att upprätta en lägesbild över de höga flöden och översvämningar som råder i landet för innevarande och kommande vecka.*

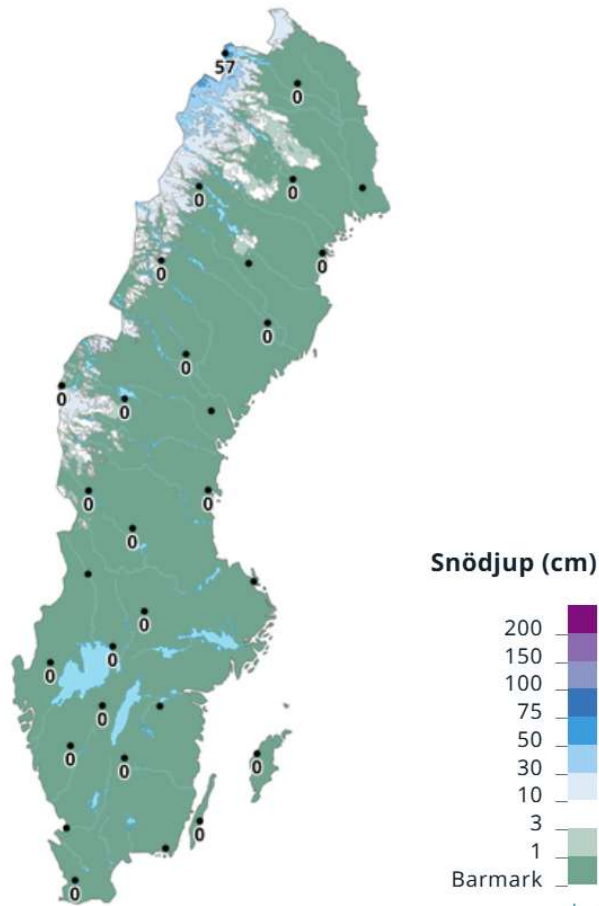
## Rapportering av översvämningar och höga flöden vecka 22

Läget är lugnt i hela landet. SMHI har inte utfärdat några varningar för höga flöden eller översvämningar. SMHI avslutade även snödjupsrapportering den 17 maj.

Inte någon länsstyrelse har rapporterat in problem.



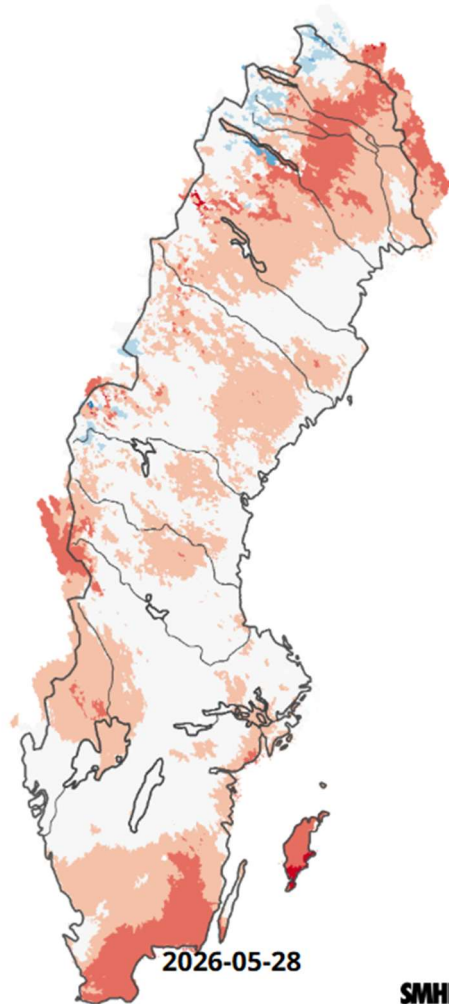
## Snödjup



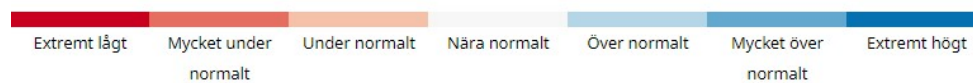
2024-05-17

Figur snödjup: <https://www.smbi.se/vader/observationer/snodjup/>

## Markfuktighet

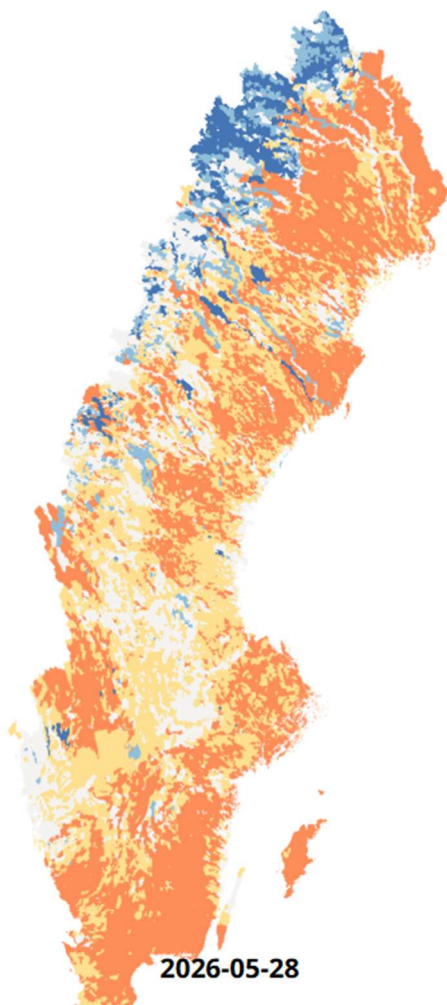


### FÄRGKOD

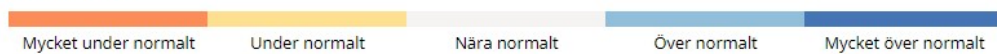


Figur markfuktighet: <https://www.smbi.se/vader/mark-och-vatten/markfuktighet-beta>

## Flödesläge



### FÄRGKOD

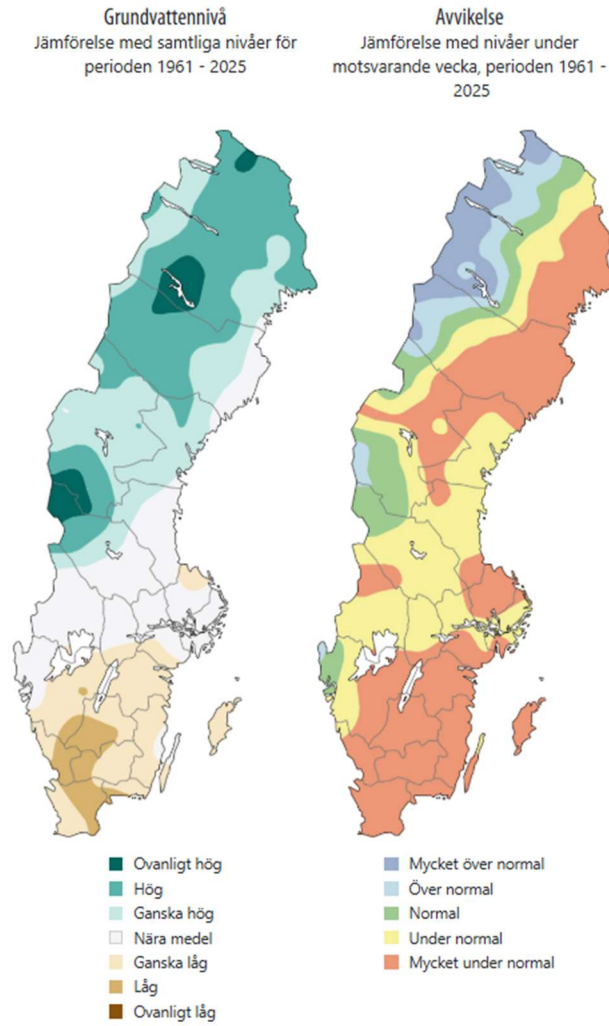


Figur flödesläge: <https://www.smbi.se/vader/mark-och-vatten/flodeslaget>

## Grundvattennivåer små magasin

Vecka 22

Kartorna uppdaterade 2026-05-26, kl 12:00

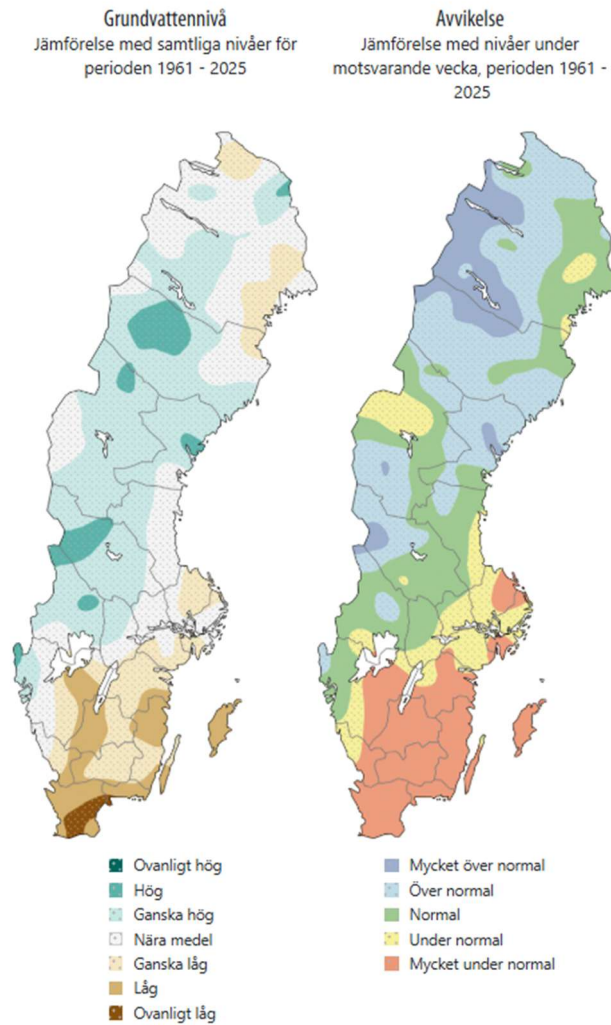


Figur grundvattennivåer: <https://www.sgu.se/grundvatten/grundvattennivaer/aktuella-grundvattennivaer/>

## Grundvattennivåer stora magasin

Vecka 22

Kartorna uppdaterade 2026-05-26, kl 12:00



Figur grundvattennivåer: <https://www.sgu.se/grundvatten/grundvattennivaer/aktuella-grundvattennivaer/>