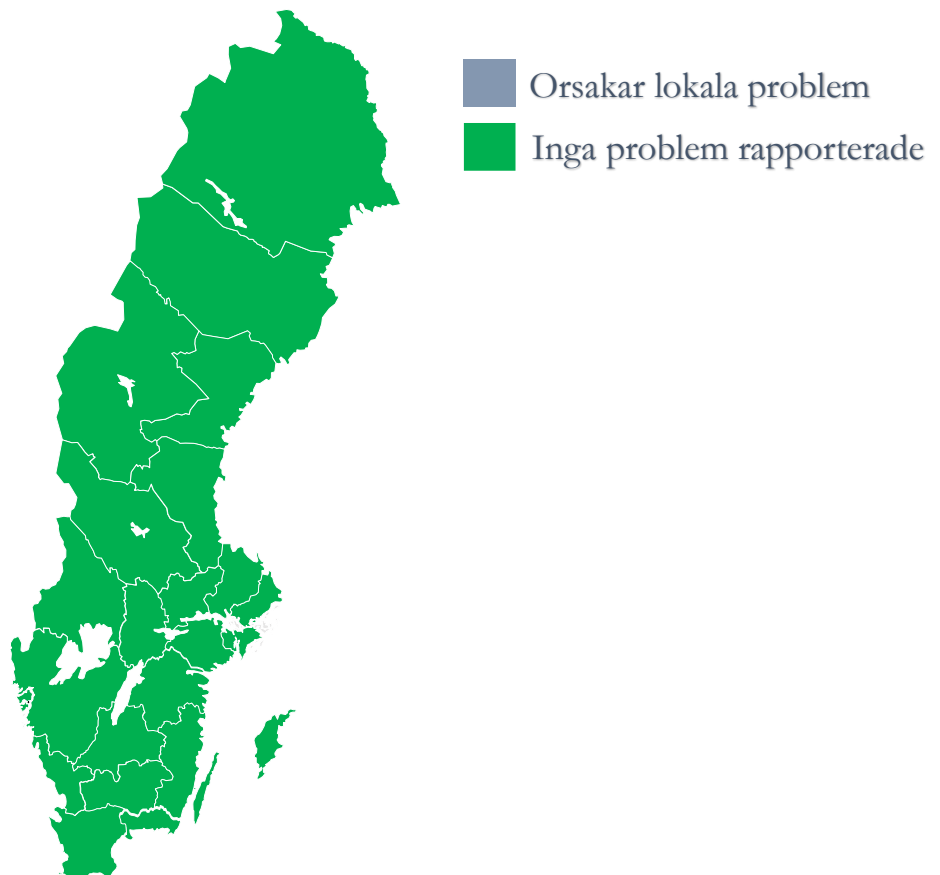


Rapportering av översvämningar och höga flöden vecka 14

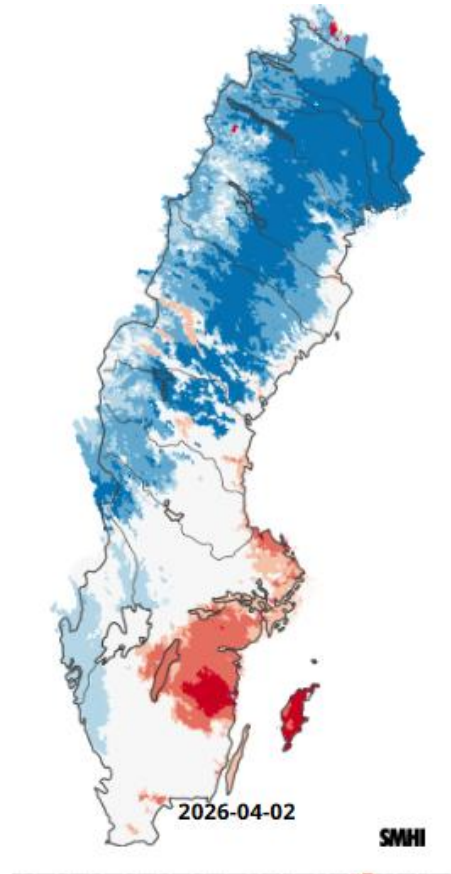
SMHI har inte utfärdat några varningar för höga flöden eller översvämningar.

I Västerbotten pågår vårfloden, närmast kusten är snösmältningen i princip avslutad. I skogslandet och fjällnära områden pågår fortfarande snösmältningen. På grund av nederbörd under kommande veckor fylls snöförrådet på inför fjällfloden.

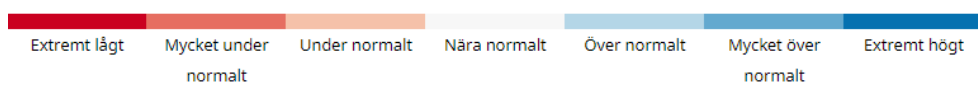
I Värmland har flera kommuner rapporterat höga flöden men flödena orsakar inte några problem i nuläget.



Markfuktighet

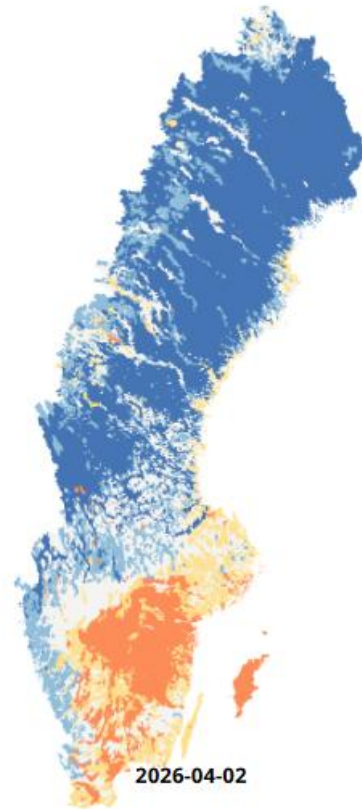


FÄRGKOD

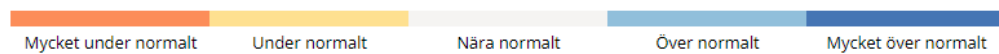


Figur markfuktighet: <https://www.smbi.se/vader/mark-och-vatten/markfuktighet>

Flödesläge



FÄRGKOD

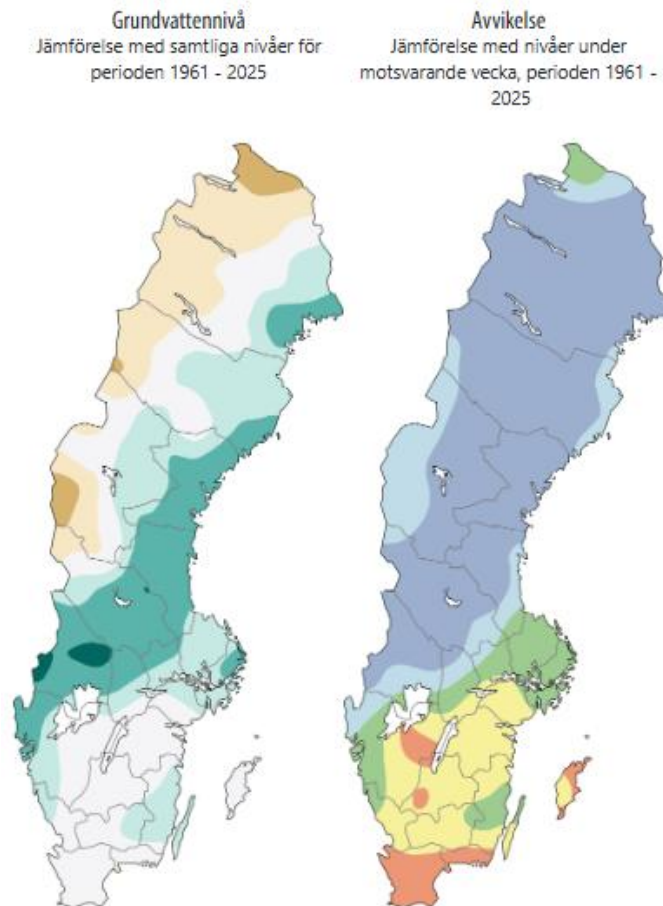


Figur flödesläge: <https://www.smbi.se/vader/mark-och-vatten/flodeslaget>

Grundvattennivåer små magasin

Vecka 14

Kartorna uppdaterade 2026-03-31, kl 12:00



Figur grundvattennivåer: <https://www.sou.se/grundvatten/grundvattennivaer/aktuella-grundvattennivaer/>

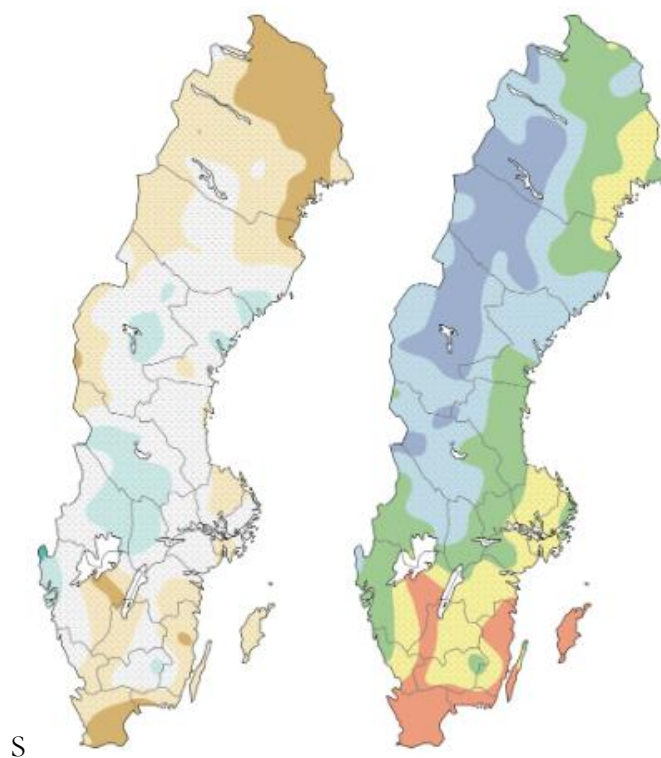
Grundvattennivåer stora magasin

Vecka 14

Kartorna uppdaterade 2026-03-31, kl 12:00

Grundvattennivå
Jämförelse med samtliga nivåer för
perioden 1961 - 2025

Avvikelse
Jämförelse med nivåer under
motsvarande vecka, perioden 1961 -
2025



Figur grundvattennivåer: <https://www.sgu.se/grundvatten/grundvattennivaer/aktuella-grundvattennivaer/>