

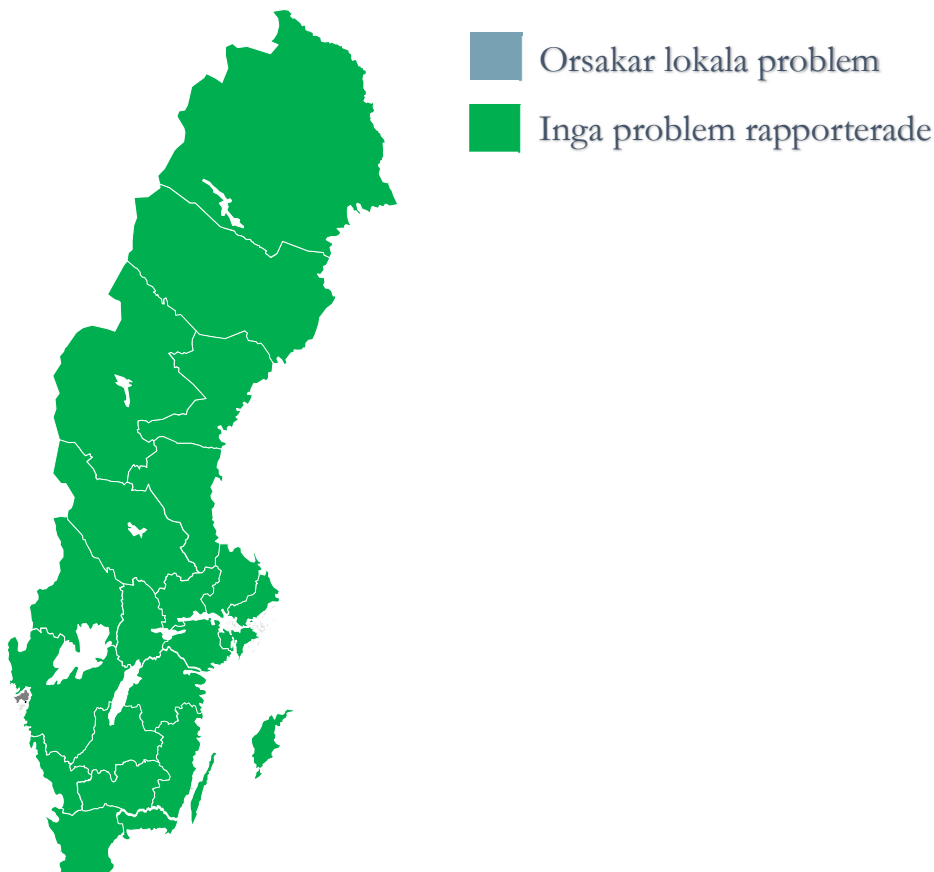
Syftet med Myndigheten för civilt försvars rapportering är att upprätta en lägesbild över de höga flöden och översvämningar som råder i landet för innevarande och kommande vecka.

Rapportering av översvämningar och höga flöden vecka 16

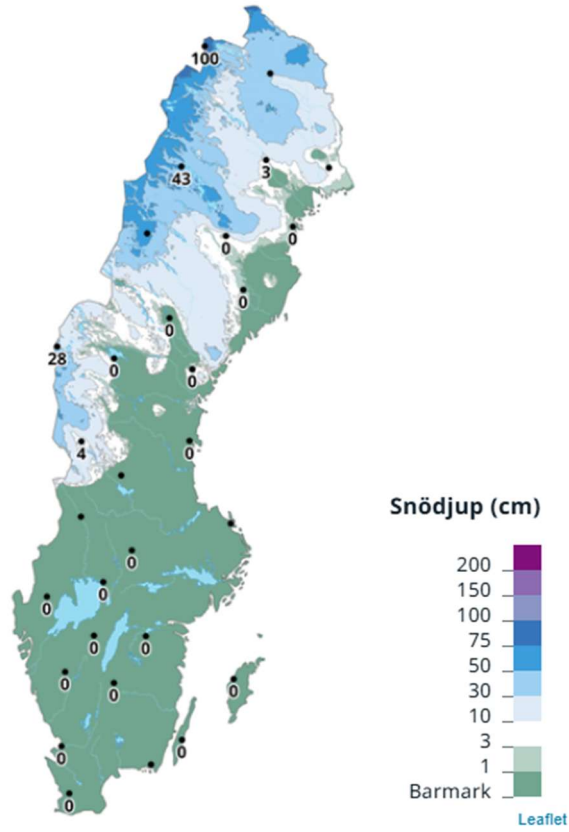
SMHI har inte utfärdat några varningar för höga flöden eller för översvämningar.

Bara Länsstyrelsen i Västerbottens län har lämnat in statusrapport. De meddelar att vårfloden pågår i stora delar av länet, vid kusten och delar av östra inlandet är snösmältningen avslutad.

Snösmältningen fortgår i västra skogslandet och fjällområdet. I det västra skogslandet är snömängden begränsad och väntas till större delen smälta av under veckan. Tillrinningen väntas öka nästa vecka och tillta betydligt i skogsälvarna men bedöms inte orsaka problem.

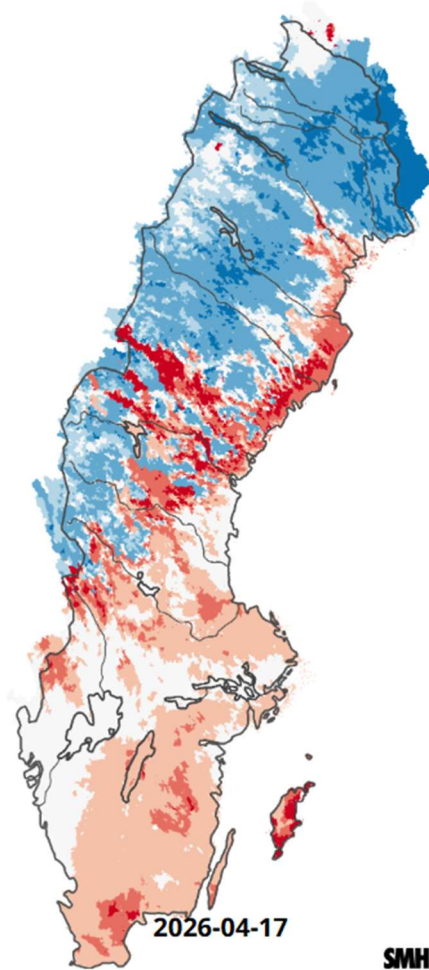


Snödjup

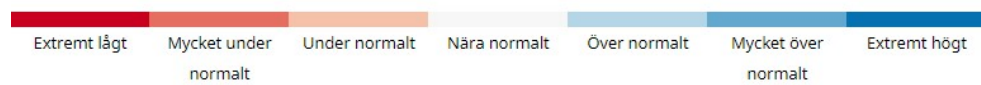


Figur snödjup: <https://www.smbi.se/vader/observationer/snodjup/>

Markfuktighet

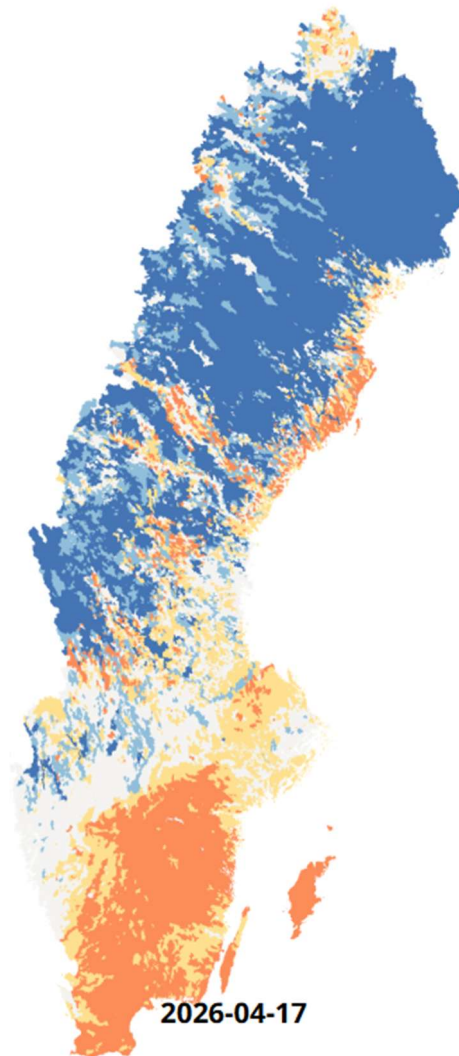


FÄRGKOD

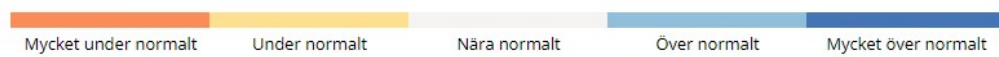


Figur markfuktighet: <https://www.smbi.se/vader/mark-och-natten/markfuktighet-beta>

Flödesläge



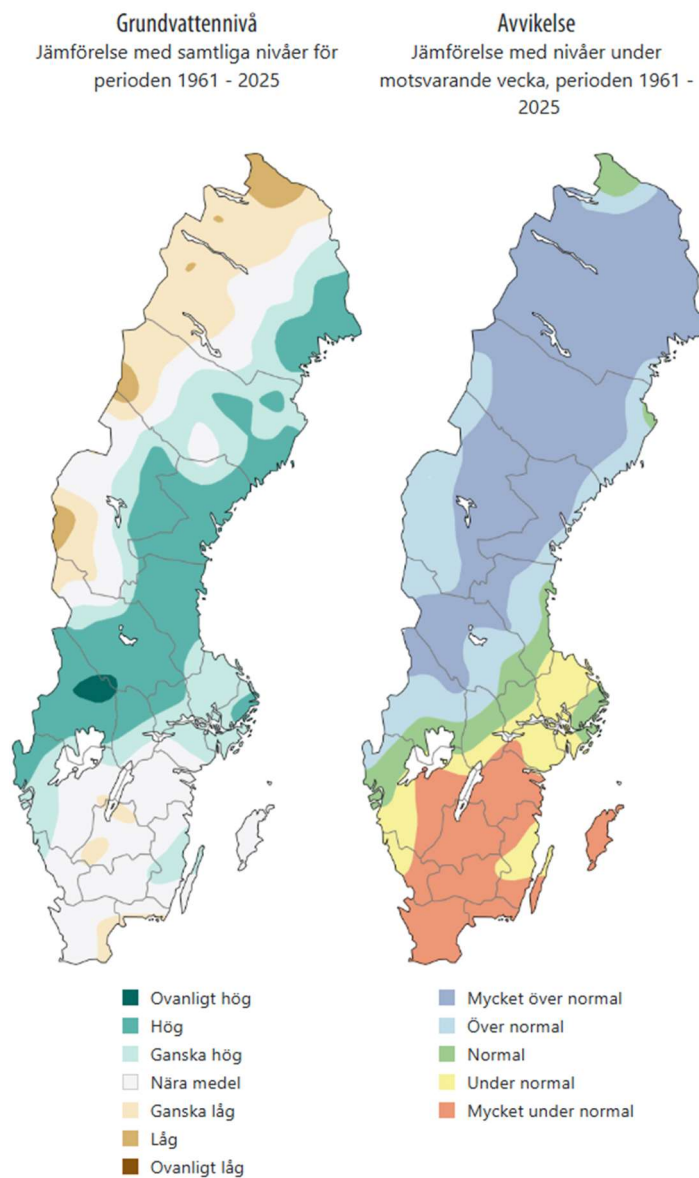
FÄRGKOD



Figur flödesläge: <https://www.smbi.se/vader/mark-och-vatten/flodeslaget>

Grundvattennivåer små magasin

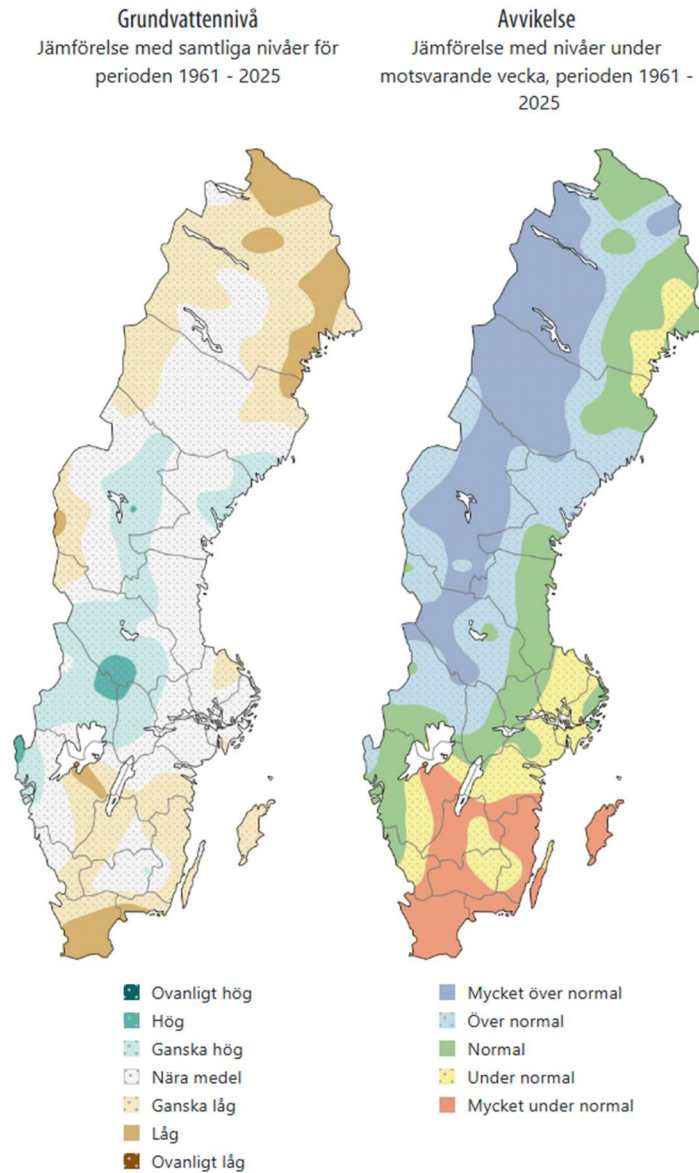
Kartorna uppdaterade 2026-04-14, kl 12:00



Figur grundvattennivåer: <https://www.sgu.se/grundvatten/grundvattennivaer/aktuella-grundvattennivaer/>

Grundvattennivåer stora magasin

Kartorna uppdaterade 2026-04-14, kl 12:00



Figur grundvattennivåer: <https://www.sgu.se/grundvatten/grundvattennivaer/aktuella-grundvattennivaer/>