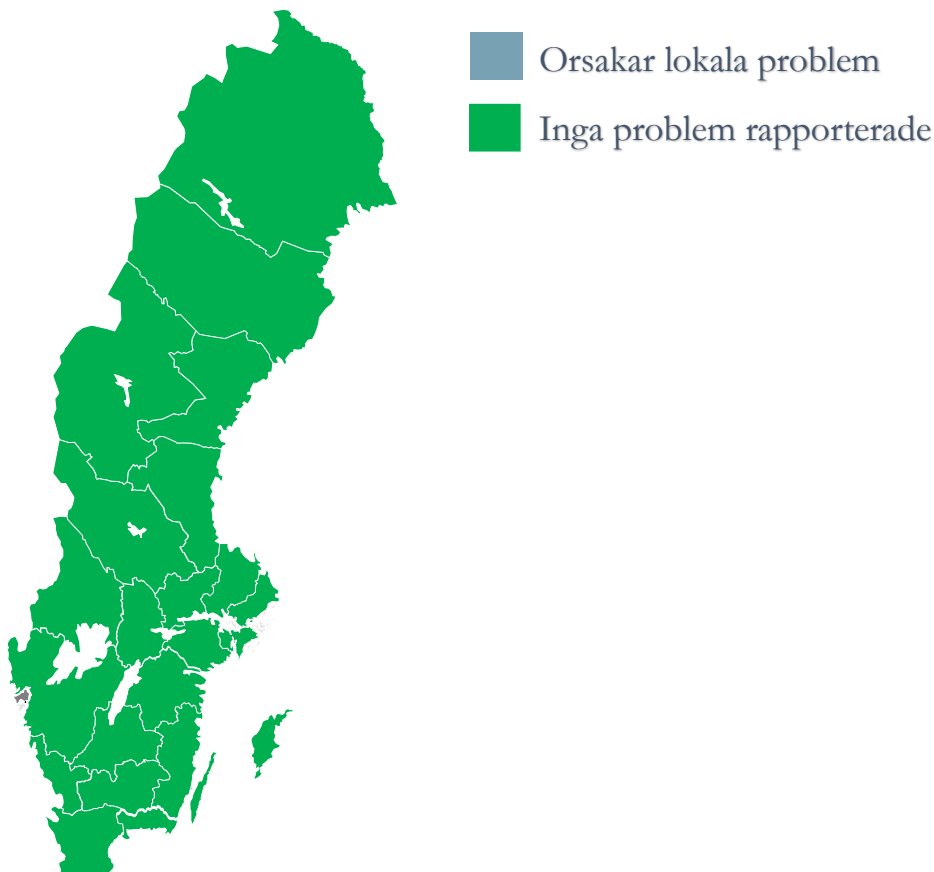


Syftet med Myndigheten för civilt försvars rapportering är att upprätta en lägesbild över de höga flöden och översvämningar som råder i landet för innevarande och kommande vecka.

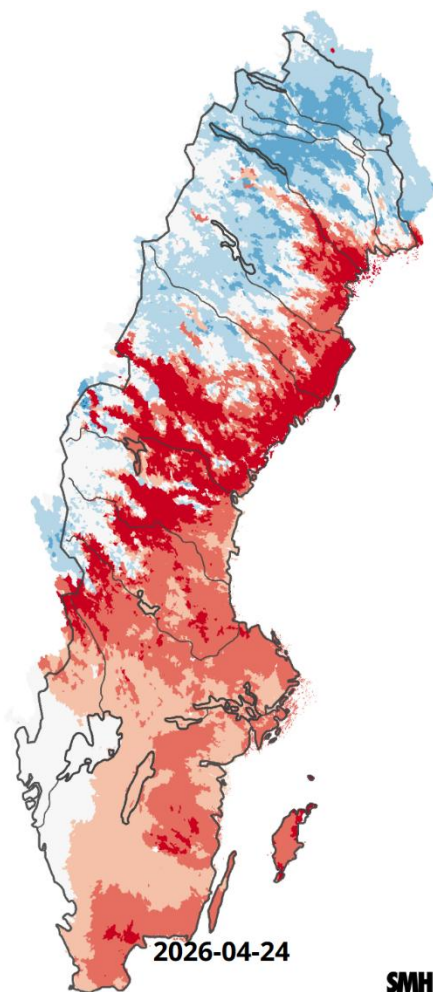
Rapportering av översvämningar och höga flöden vecka 17

SMHI har inte utfärdat några varningar för höga flöden eller för översvämningar.

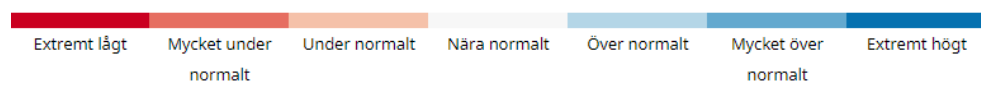
Bara Länsstyrelsen i Västerbottens län har lämnat in statusrapport. De meddelar att vårfloden pågår i stora delar av länet, vid kusten och delar av östra inlandet är snösmältningen avslutad. I det västra skogslandet finns det begränsade snömängder kvar, och väntas till större delen smälta av under veckan. Skogsälvarna väntas kulminera under kommande vecka, utan att orsaka några översvänningsproblem.



Markfuktighet

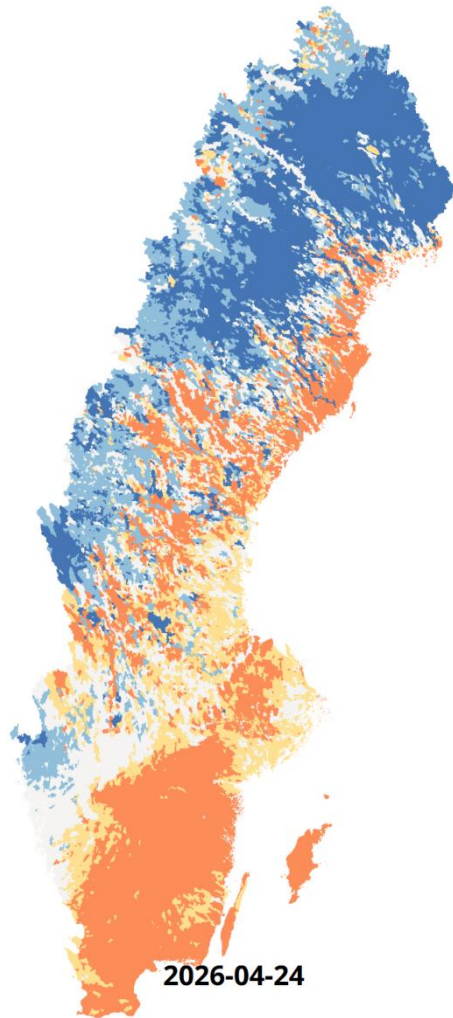


FÄRGKOD

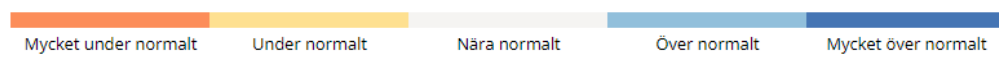


Figur markfuktighet: <https://www.smbi.se/vader/mark-och-vatten/markfuktighet-beta>

Flödesläge



FÄRGKOD

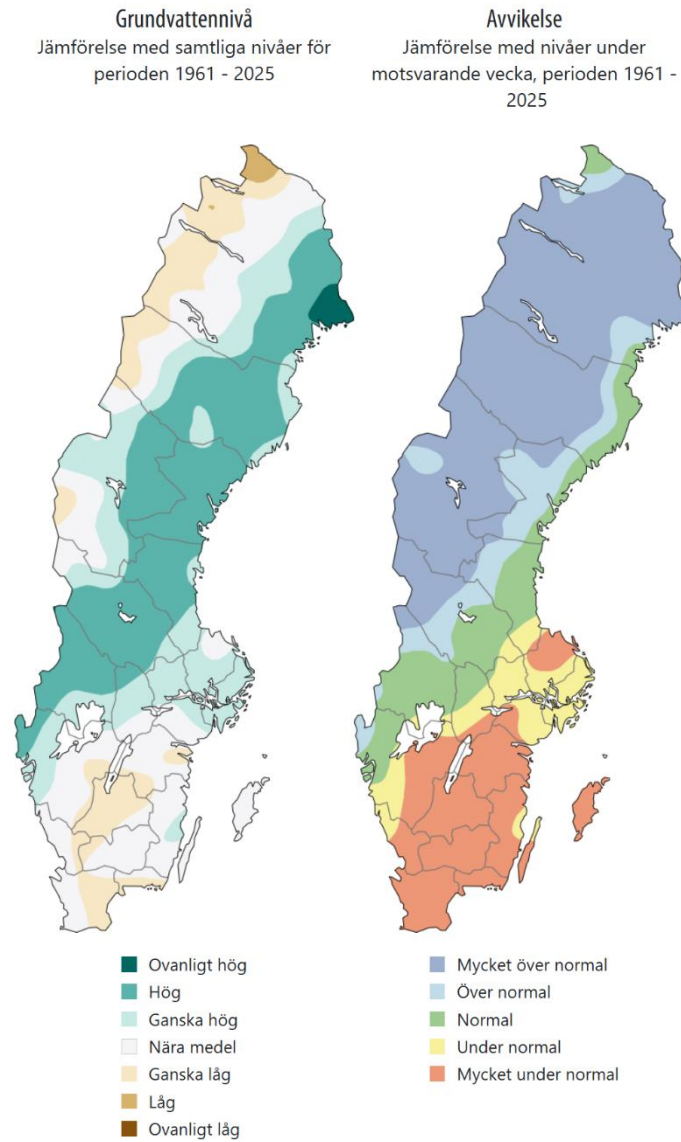


Figur flödesläge: <https://www.smbi.se/vader/mark-och-vatten/flodeslaget>

Grundvattennivåer små magasin

Vecka 17

Kartorna uppdaterade 2026-04-21, kl 12:00

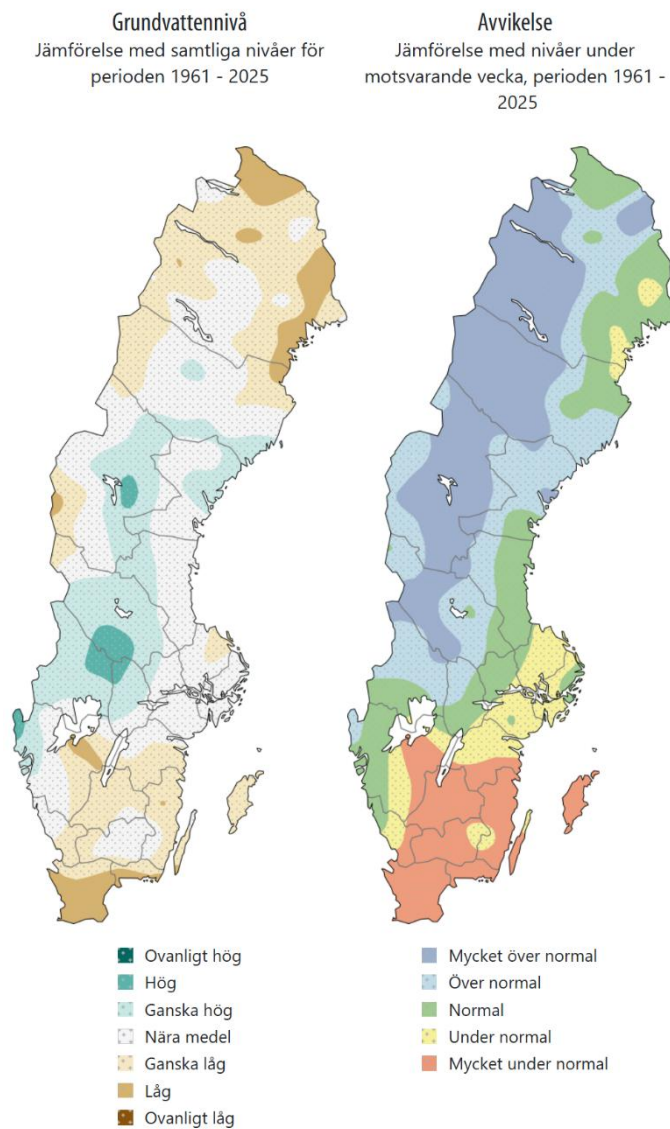


Figur grundvattennivåer: <https://www.sgu.se/grundvatten/grundvattennivaer/aktuella-grundvattennivaer/>

Grundvattennivåer stora magasin

Vecka 17

Kartorna uppdaterade 2026-04-21, kl 12:00



Figur grundvattennivåer: <https://www.sgu.se/grundvatten/grundvattennivaer/aktuella-grundvattennivaer/>