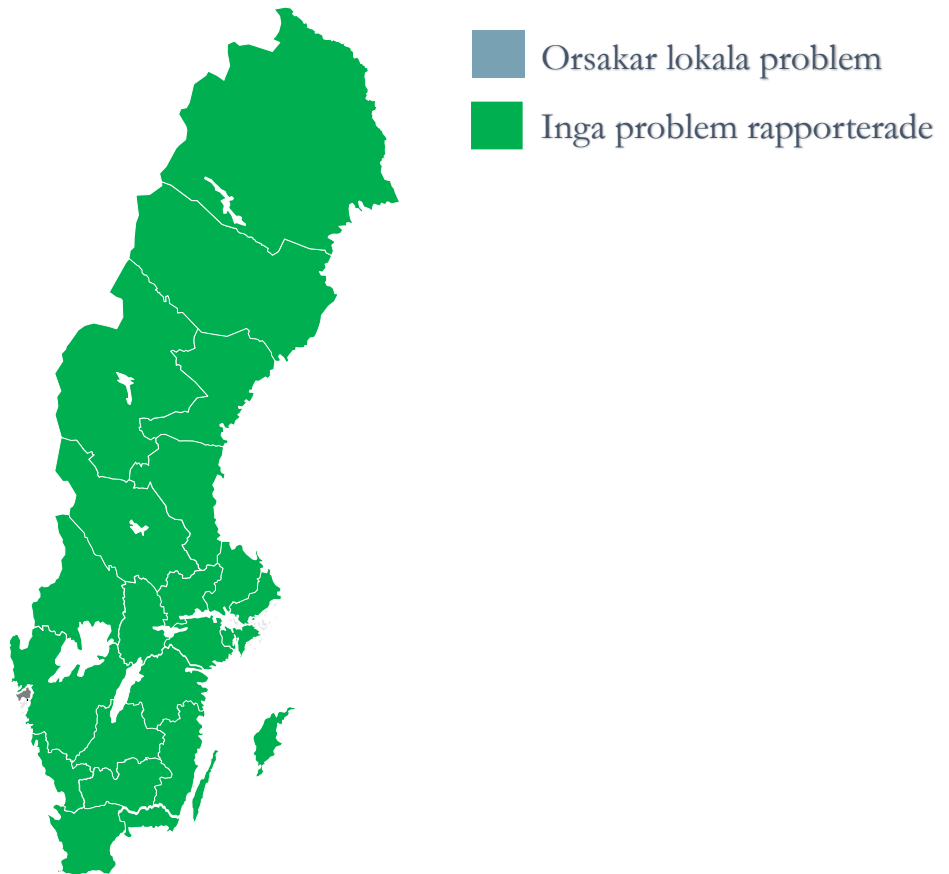


Syftet med Myndigheten för civilt försvars rapportering är att upprätta en lägesbild över de höga flöden och översvämningar som råder i landet för innevarande och kommande vecka.

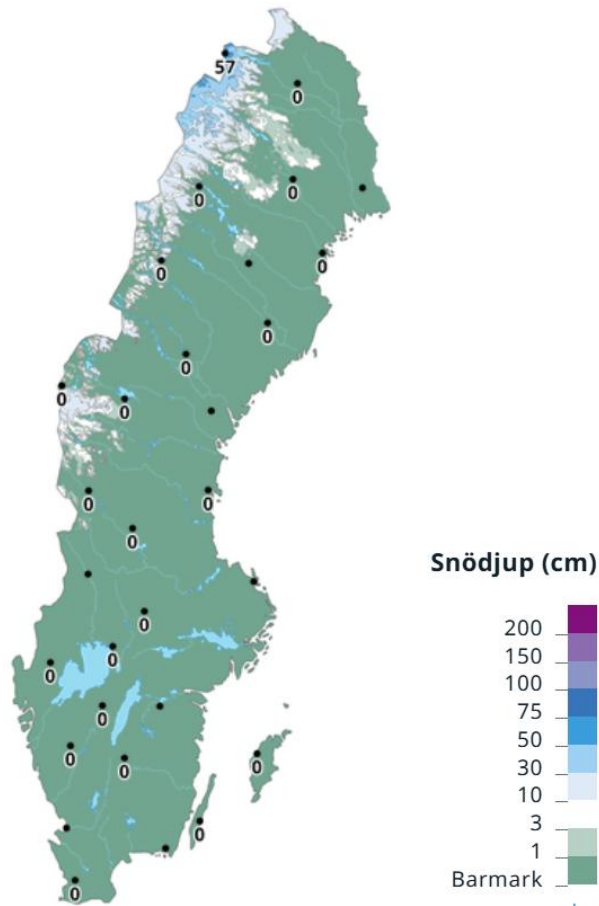
Rapportering av översvämningar och höga flöden vecka 21

Läget är lugnt i hela landet. SMHI har inte utfärdat några varningar för höga flöden eller översvämningar. SMHI avslutade även snödjupsrapportering den 17 maj.

Inga länsstyrelser har rapporterat in några problem.



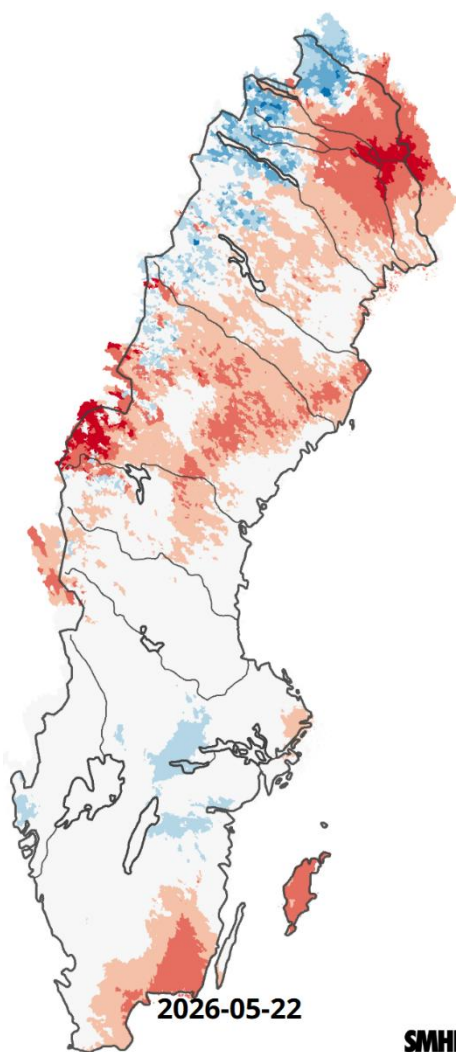
Snödjup



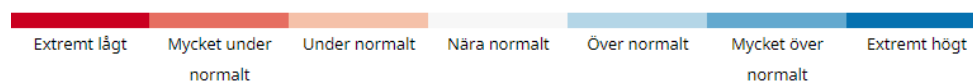
2024-05-17

Figur snödjup: <https://www.smbi.se/vader/observationer/snodjup/>

Markfuktighet

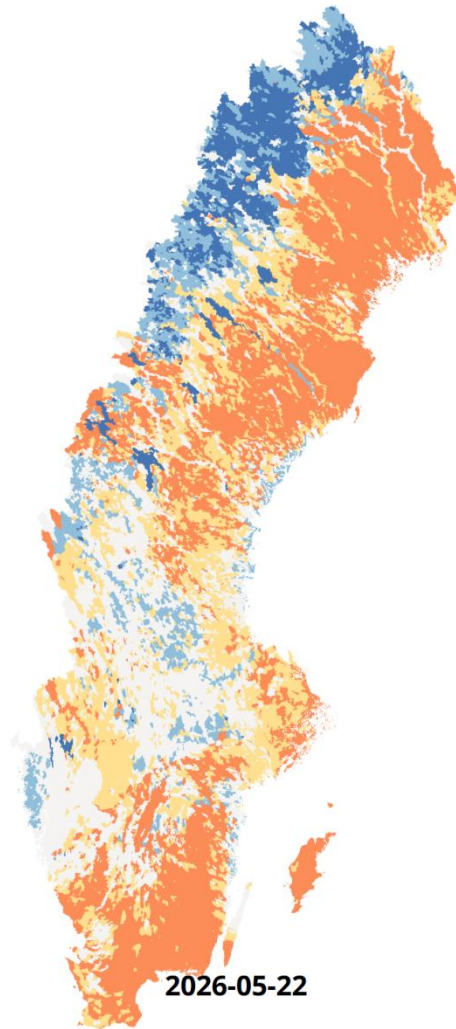


FÄRGKOD

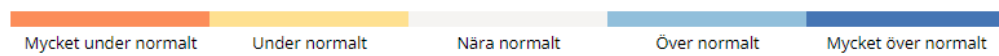


Figur markfuktighet: <https://www.smbi.se/vader/mark-och-natten/markfuktighet-beta>

Flödesläge



FÄRGKOD

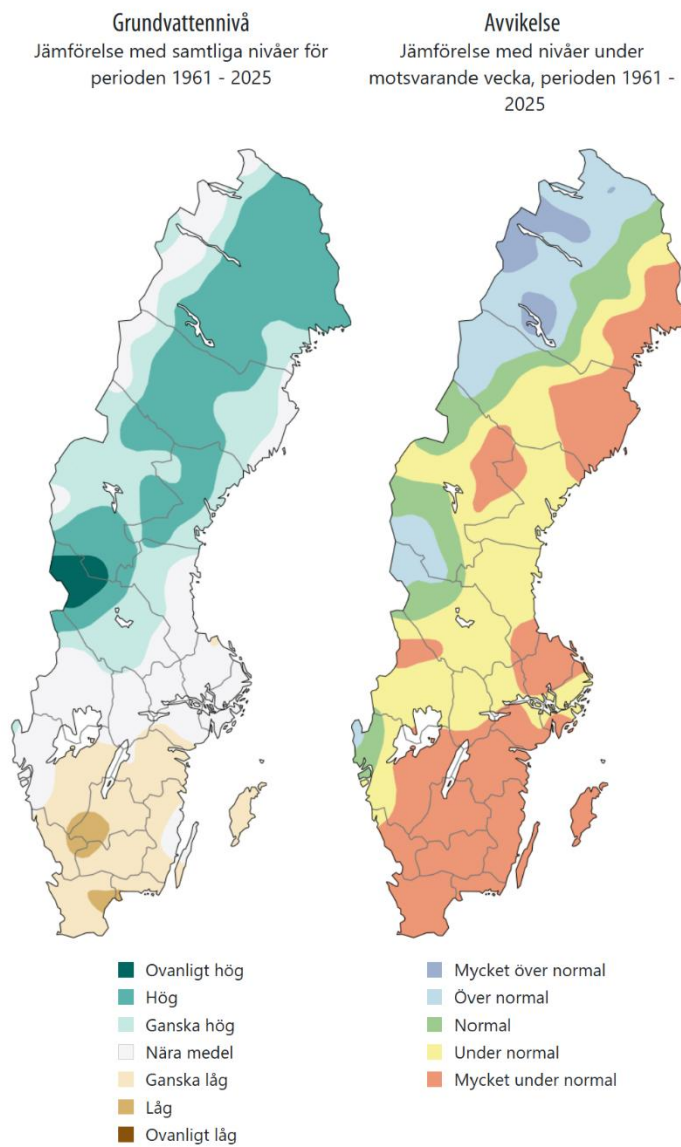


Figur flödesläge: <https://www.smbi.se/vader/mark-och-vatten/flodeslaget>

Grundvattennivåer små magasin

Vecka 21

Kartorna uppdaterade 2026-05-19, kl 12:00

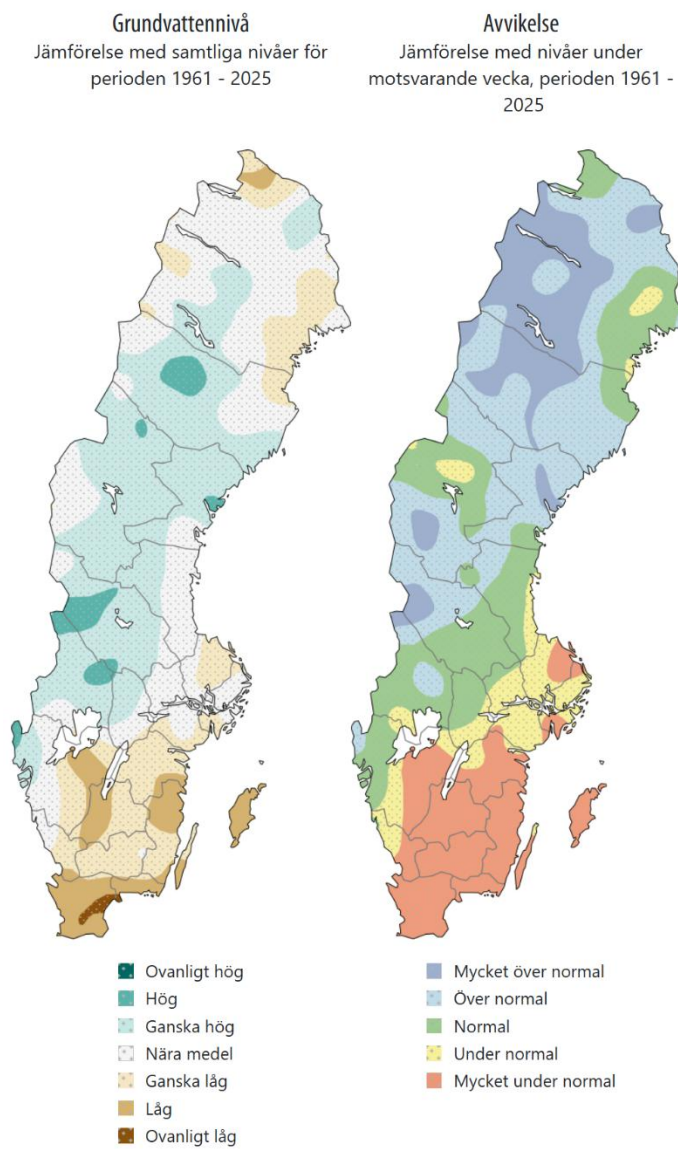


Figur grundvattennivåer: <https://www.sgu.se/grundvatten/grundvattennivaer/aktuella-grundvattennivaer/>

Grundvattennivåer stora magasin

Vecka 21

Kartorna uppdaterade 2026-05-19, kl 12:00



Figur grundvattennivåer: <https://www.sgu.se/grundvatten/grundvattennivaer/aktuella-grundvattennivaer/>